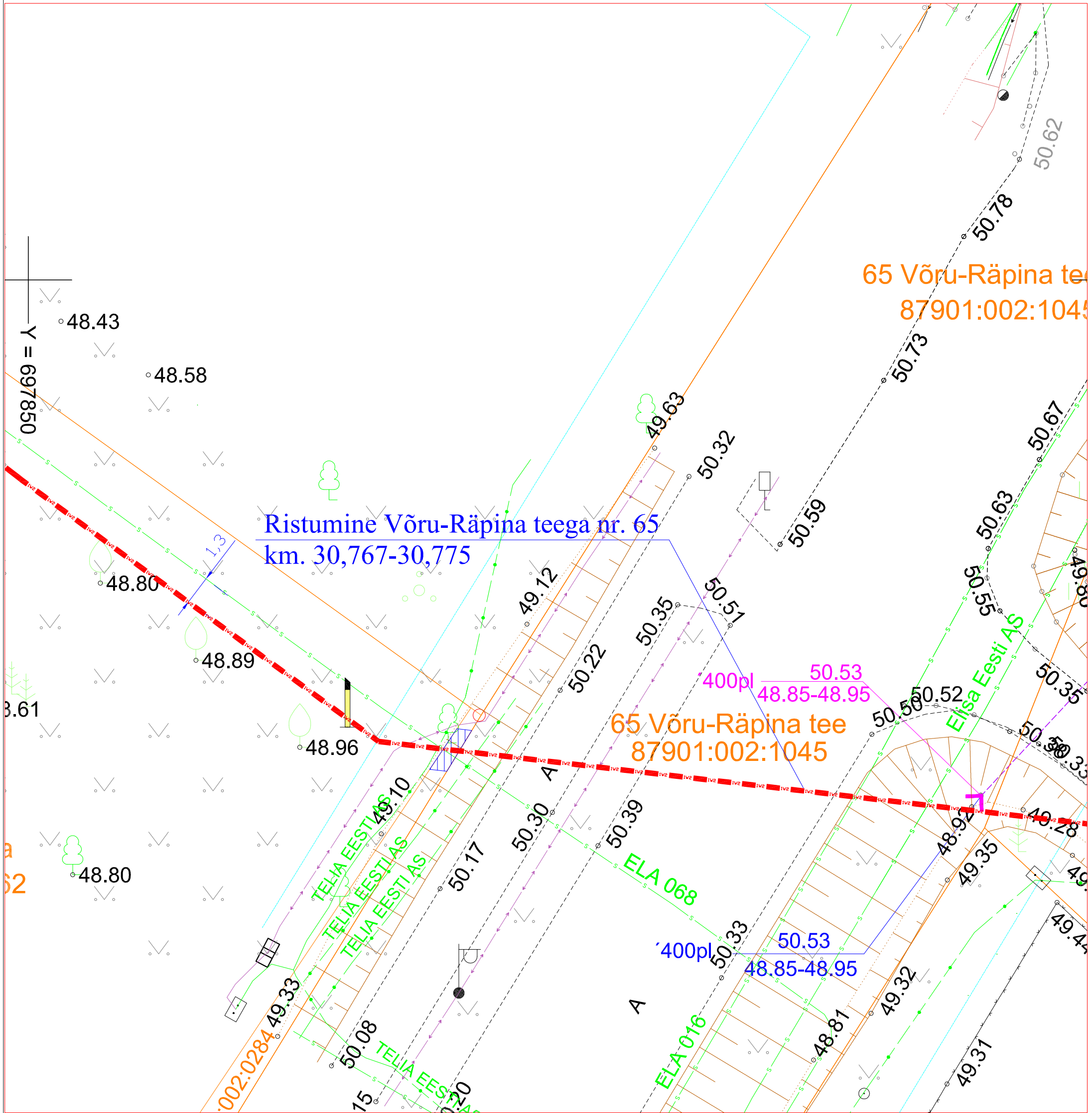





Isikliku kasutusõiguse seadmise plaan

IKÕ ala pos. nr. (plaanil)	Kinnistu registriosa nr.	Katastriüksuse tunnus, nimi ja sihtotstarve	IKÕ ala pindala, m ²	Maakaabli pikkus, m
	7100850	87901:002:0284; Tee nr. 65, Võru-Räpina T3, transpordimaa	1,5 m ²	0,75 m



Tingmärgid

	Proj. 10 kV maakaabel torus
	Kinnistu piir
	IKÕ seadmise ala

Projekti nimetus / asukoht

Räpina - Leevaku 10 kV liini rekonstrueerimise II etapp. Veriora piirkond. Räpina vald, Põlvamaa

Koostaja:
Leonhard Weiss OÜ
Projekteerija: Enn Kraav

Möötkava
1:250

Leht / formaat
Leht 5 / A4

Töö nr:
IP6203

Kuupäev:
12.03.2024.